

Garmin Mobile PCTM

*podrobný navigačný softvér
pre váš prenosný počítač*



© 2008 Garmin Ltd. alebo jej pobočky

Garmin International, Inc.
1200 East 151st Street,
Olathe, Kansas 66062, USA
Tel. (913) 397 8200 alebo (800)
800 1020
Fax: (913) 397 8282

Garmin (Europe) Ltd.
Liberty House
Hounslow Business Park,
Southampton, Hampshire, SO40 9RB UK
Tel. +44 (0) 870 8501241 (mimo Veľkej Británie)
0808 2380000 (v rámci Veľkej Británie)
Fax: +44 (0) 870 8501251

Garmin Corporation
No. 68, Jangshu 2nd Road,
Shijr, Taipei County, Taiwan
Tel. 886/2.2642.9199
Fax: 886 2 2642 9099

Všetky práva vyhradené. Okrem toho, ako je výslovne uvedené v tomto dokumente, nesmie byť žiadna časť tejto príručky reprodukováaná, kopírovaná, prenášaná, distribuovaná, načítavaná alebo uložená na akomkoľvek úložnom médiu, pre akýkoľvek účel, bez zvláštneho predchádzajúceho písomného súhlasu spoločnosti Garmin. Garmin týmto udeľuje povolenie pre načítanie jednej kópie tejto príručky na harddisk alebo iné elektronické úložné médium na prezeranie a vytlačenie jednej kópie tejto príručky alebo akejkoľvek revízie k tejto príručke, za predpokladu, že takáto elektronická alebo vytlačená kópia tejto príručky musí obsahovať kompletný text tohto označenia autorského práva a ďalej je stanovené, že akákoľvek neschválená komerčná distribúcia tejto príručky alebo akejkoľvek revízie k tejto príručke je prísne zakázaná.

Informácie v tomto dokumente môžu byť zmenené bez predchádzajúceho upozornenia. Garmin si vyhradzuje právo na zmenu alebo zlepšovanie svojich produktov a na zmenu obsahu bez povinnosti upozorniť osobu alebo organizáciu na takéto zmeny alebo zlepšenia. Navštívte webovú stránku Garmin (www.garmin.com) pre najnovšie aktualizácie a doplnkové informácie týkajúce sa používania a prevádzky tohto a iných produktov Garmin.

Garmin® je obchodná značka spoločnosti Garmin Ltd. alebo jej pobočiek, registrovaná v USA a ďalších krajinách. Garmin Mobile PC™ a Garmin Online™ sú obchodné značky spoločnosti Garmin Ltd. alebo jej pobočiek. Tieto obchodné značky nesmú byť použité bez výslovného povolenia spoločnosti Garmin.

Microsoft, Windows, Windows Vista a Outlook sú registrované obchodné značky spoločnosti Microsoft Corporation v USA a iných krajinách. Všetky ostatné značky a obchodné značky použité v tomto dokumente môžu byť obchodné značky príslušných vlastníkov, ktoré sa používajú na označenie ich produktov alebo služieb. Všetky práva vyhradené.

1 Inštalácia softvéru Garmin Mobile PC™ na váš prenosný počítač

1. Vložte disk DVD-ROM so softvérom Garmin Mobile PC do CD mechaniky prenosného počítača.

POZNÁMKA: Ak používate ultramobilný počítač UMPC (Ultra-Mobile PC) alebo počítač Tablet PC, návod na inštaláciu softvéru nájdete v dokumentácii k zariadeniu.

POZNÁMKA: Softvér Garmin Mobile PC je kompatibilný s operačnými systémami Windows® 2000 SP2, XP, a Windows Vista®.

2. Keď sa zobrazí výzva na nainštalovanie navigačného softvéru Garmin Mobile PC, kliknite na tlačidlo **Ďalej** (Next). Navigačný softvér nainštalujte do prenosného počítača podľa pokynov v sprievodcovi inštaláciou.

POZNÁMKA: Ak sa zobrazí výzva na zadanie kódu Product Key, zadajte kód Product Key uvedený na obale produktu.


Pripojenie prijímača GPS


Ak ste zakúpili softvér Garmin Mobile PC s prijímačom GPS (Global Positioning System), prijímač pripojte k USB portu na prenosnom počítači.

1. Prijímač GPS umiestnite na rovný povrch a zapojte ho do USB portu na prenosnom počítači.
2. Prijímač GPS upevnite vloženie kábla do štrbiny na prísavke. Prísavku umiestnite do blízkosti prijímača GPS, aby ste zabránili jeho pohybu.
3. Prísavku pripevnite k pevnému povrchu.



2 Získanie signálov GPS

1. Otvorte aplikáciu  Garmin Mobile PC.
2. Choďte na otvorené priestranstvo, von z parkovacích garáží a ďalej od vysokých budov.

Zachytávanie satelitných signálov môže trvať niekoľko minút. Tyčinky  v pravom hornom rohu hlavnej stránky indikujú silu signálu satelitov. Keď je aspoň jedna palička zelená, môžete vyhľadať cieľ a ísť k nemu.

Navigácia pomocou softvéru Garmin Mobile PC

Pre kompletne informácie o používaní softvéru Garmin Mobile PC kliknite na tlačidlo **Pomocník** (Help) na hlavnej stránke.



Where to? (Kam viest?): hľadanie adries, bodov záujmu (POI), napríklad reštaurácií alebo hotelov, uložených miest a rôznych iných miest na podrobnej mape.

View map (Zobraziť mapu):

zobrazenie mapy aktuálnej polohy. Mapa sa pohybuje podľa toho, ako sa pohybuje vy, aby neustále ukazovala vašu aktuálnu polohu.

Hľadanie cieľa

Ponuka **Where to?** poskytuje niekoľko kategórií a podkategórií slúžiacich na pomoc pri hľadaní vašich cieľov.

1. Kliknite na položky **Where to? > Food, Hotels....**

2. Kliknite na požadovanú kategóriu. Ak chcete cieľ vyhľadať podľa názvu, vyberte položku **Spell Name**, zadajte celý názov alebo jeho časť a potom kliknite na požadované miesto.



3. Kliknite na požadovanú podkategóriu alebo kliknite na položku **All Categories** (Všetky kategórie). Zobrazí sa zoznam cieľov v blízkosti miesta, kde sa práve nachádzate.

4. Kliknite na požadovaný cieľ, ktorý sa potom zobrazí na mape. Takisto môžete zadať názov cieľa na lište s textom v hornej časti obrazovky, pričom sa vyhľadá v zozname cieľov.

5. Kliknutím na tlačidlo **Go** (Chod') spustíte navigáciu do daného miesta.




TIP: Ak sa chcete rýchlo vrátiť na hlavnú stránku, podržte stlačené tlačidlo **Back** (Späť) alebo ikonu aplikácie Garmin Mobile PC.

Možnosti informačnej stránky

Po výbere cieľa kliknite na položku **More** (Viac) pre zobrazenie súradníc cieľa a ďalších možností:

- **Save to Favorites** (Uložiť medzi obľúbené): uloženie cieľa medzi obľúbené položky (Favorites), čiže kolekciu obľúbených miest.
- **Save to Contacts** (Uložiť medzi kontakty): uloženie miesta do zoznamu kontaktov programu Microsoft® Outlook®.
- **Weather** (Počasie): zobrazenie aktuálneho počasia a päťdňovej predpovede pre vybrané miesto.

Nasledovanie trasy

Po vyhľadani miesta kliknite na tlačidlo **Go** (Chod') pre spustenie navigácie do daného miesta. Automaticky sa otvorí mapa s vašou trasou vyznačenou purpurovou čiarou. Ikona vozidla  zobrazuje vašu polohu na mape.



V hornej časti obrazovky sa zobrazia pokyny. V dolnej časti obrazovky sa zobrazí aktuálny smer cesty, rýchlosť, čas do nasledujúcej odbočky a predpokladaný čas príchodu. Ak neprebíha navigácia po trase, v dolnej časti obrazovky sa zobrazí aktuálny smer a rýchlosť.

Ak sa chcete vrátiť na trasu, na hlavnej stránke kliknite na tlačidlo **View Map** (Zobraziť mapu). Pre zastavenie aktívnej trasy kliknite na tlačidlo **Stop**. Kliknite na tlačidlo **Detour** (Obchádzka) pre výpočet alternatívnej trasy. Ak cestujete mimo trasy, aplikácia Garmin Mobile PC automaticky prepočíta trasu a poskytne nové pokyny.

Ak chcete zobraziť informácie o jazde vrátane maximálnej rýchlosti, aktuálnej rýchlosti a aktuálnej nadmorskej výšky, kliknite na položky **Tools** (Nástroje) > **Trip Computer** (Trasový počítač).

Počas navigácie po trase poskytuje aplikácia Garmin Mobile PC hlasové pokyny. Tieto hlasové pokyny používajú rozsiahlu slovnú zásobu a vyslovujú názvy ulíc, keď sa blížite k odbočke.



POZNÁMKA: Hlasové pokyny sú k dispozícii len v angličtine.

Pridanie bodu prechodu

K vašej trase môžete pridať zastávky (body prechodu). Aplikácia Garmin Mobile PC vás nasmeruje k bodu prechodu a potom ku konečnému cieľu.



TIP: Ak chcete k trase pridať viac ako jeden bod prechodu, pozrite si časť **Úprava trasy**.

1. Keď je trasa aktívna, v hornej časti mapovej stránky kliknite na lištu s pokynmi.
2. Kliknite na tlačidlo **Edit** (Upraviť).
3. Podľa toho, kedy chcete zastaviť v bode prechodu, kliknite na tlačidlo **Add Start Point** (Pridať štartovací bod) alebo **Add End Point** (Pridať koncový bod). Kliknutím na tlačidlo **Add End Point** (Pridať koncový bod) zmeníte konečný cieľ na bod prechodu.
4. Vyhľadajte cieľ.
5. Kliknite na tlačidlo **Go** (Chod').
6. Ak chcete dané miesto pridať na trasu ako bod prechodu, kliknite na tlačidlo **Yes** (Áno). Ak chcete dané miesto nastaviť ako nový cieľ, kliknite na tlačidlo **No** (Nie).

Vytvorenie a uloženie trasy

Ak chcete vytvoriť a uložiť trasu, na hlavnej stránke kliknite na položky **Tools** (Nástroje) > **Manage My Data** (Spravovať moje údaje) > **Routes** (Trasy) > **New** (Nová). Po vytvorení trasy ju uložte kliknutím na tlačidlo **Done** (Hotovo).

Ak chcete uložiť aktívnu trasu, na hlavnej stránke kliknite na položky **Tools** (Nástroje) > **Manage My Data** (Spravovať moje údaje) > **Routes** (Trasy) > **Save** (Uložiť).

Editovanie trasy

Trasu môžete upraviť zmenou názvu trasy, pridaním ďalších bodov prechodu alebo zmenou priebehu trasy.

1. Kliknite na položky **Tools** (Nástroje) > **Manage My Data** (Spravovať moje údaje) > **Routes** (Trasy).
2. Kliknite na trasu a potom na tlačidlo **Edit** (Upraviť).
3. Kliknite na kategóriu pre jej editáciu.
 - **Rename** (Prenomenovať) – umožňujú premenovať uloženú trasu.
 - **Edit/Review Points** (Upraviť/prezerať body) – pridanie ďalších bodov prechodu a zmena konečného cieľa trasy.
 - **Route Preference** (Preferencie trasy) – zmena preferencií trasy na výpočet podľa rýchlejšieho času alebo kratšej vzdialenosti.

- **Shape Route** (Tvarovanie trasy) – výber bodov na mape pre prispôsobenie existujúcej trasy. Zmenu uložte kliknutím na tlačidlo **Add** (Pridať).

Používanie služby Garmin Online™

Službu Garmin Online používajte na preberanie bezplatných informácií týkajúcich sa miest, napríklad cien hotelov a paliva (iba v USA), aktuálnych údajov o počasí a informácií o stave letov. V Európe je k dispozícii platená služba informujúca o bezpečnostných kamerách. Nie všetky služby sú k dispozícii vo všetkých oblastiach. Používanie služby Garmin Online vyžaduje pripojenie na internet.

Na hlavnej stránke kliknite na tlačidlo **Garmin Online**. Kliknite na položku, ktorú chcete zobrazit', napríklad počasie, hotel alebo ceny paliva.

Kliknutím na tlačidlo **Options** (Možnosti) pri ktorejkoľvek položke služby Garmin Online (okrem položky **Weather** (Počasie)) môžete uložit' vybrané miesto medzi obľúbené položky (Favorites), pridať vybrané miesto ako bod prechodu na aktuálnu trasu alebo zobrazit' informácie o počasí pre vybrané miesto.

Pri platených službách kliknite na tlačidlo **Subscription Status** (Stav predplatného) pre zobrazenie informácií o aktivácii a stave predplatného. Pre výber spôsobu upozornenia na pripojenie k službe Garmin Online, kliknite na tlačidlo **Settings** (Nastavenia).

Počasie

Stránka s počasím obsahuje aktuálne počasie a päťdňovú predpoveď pre vaše miesto. Kliknutím na požadovaný deň môžete zobrazit' podrobné informácie o počasí. Pre zadanie iného miesta kliknite na tlačidlo **New City** (Nové mesto).

Sadzby podľa hotels.com®

Kliknite na **hotels.com® Rates** pre zobrazenie cien, vybavenia a hodnotenia hotelov. Hotely sú zobrazené vzostupne a prvé je najbližšie miesto. Kliknutím na tlačidlo **Sort** (Triediť) môžete miesta zotriediť vzostupne podľa ceny.

Ceny paliva

Funkcia cien paliva zobrazuje druhy paliva a ich ceny za galón.

1. Ak chcete vyhľadať čerpacie stanice v blízkosti vašej aktuálnej polohy alebo cieľa, kliknite na tlačidlo **Near** (Blízko). Dostupné možnosti závisia od toho, či prebieha navigácia po trase.
2. Ak chcete hľadať v inom meste alebo prehľadávať mapu, kliknite na tlačidlo **Near Other** (Blízko iného).
3. Kliknutím na druh paliva môžete zobrazit' vzostupne zotriedené informácie o čerpacích staniciach a cenách paliva, pričom prvé je uvedené najbližšie miesto.
4. Kliknutím na tlačidlo **Sort** (Triediť) môžete miesta zotriediť vzostupne podľa ceny paliva.

Stav letov

Funkcia stavu letov zobrazí letiská vo vzostupnom poradí, pričom prvé je uvedené významné letisko, ktoré je najbližšie k vašej polohe. Kliknutím na letisko môžete skontrolovať stav letu a zobrazíť informácie o odletoch a príletoch. Ak chcete polohu letiska zobrazíť na mape, kliknite na tlačidlo **Map**.



Bezpečnostné kamery

V niektorých európskych regiónoch je k dispozícii platená služba informujúca o bezpečnostných kamerách. Informácie o jej dostupnosti nájdete na adrese <http://my.garmin.com>. Informácie o bezpečnostných kamerách môžete zaktualizovať kliknutím na položky **Garmin Online > Safety Cameras** (Bezpečnostné kamery). Kliknite na požadovaný región a potom kliknite na tlačidlo **Download** (Načítať). Ak chcete zakúpiť nový región alebo rozšíriť existujúce predplatné, navštívte stránku <http://my.garmin.com>.

Viac informácií/Kontaktovanie Garmin

Informácie o softvéri Garmin Mobile PC nájdete na adrese www.garmin.com/products/garminmobilepc/. Tiež si môžete pozrieť zabudovaný systém Pomocníka kliknutím na tlačidlo **Help** (Pomocník).

Pre zaslanie e-mailu Podpore produktov spoločnosti Garmin, prejdite na adresu www.garmin.com/support.

V USA kontaktujte Podporu produktov spoločnosti Garmin telefonicky na číse 913 397 8200 alebo 800 800 1020.

V Európe kontaktujte spoločnosť Garmin (Europe) Ltd. na číse +44 (0) 870 8501241 (mimo Veľkej Británie) alebo 0808 2380000 (v rámci Veľkej Británie).



Výstrahy

Nezabránenie nasledujúcim potenciálne rizikovým situáciám môže mať za následok nehodu alebo kolíziu, ktorých výsledkom môže byť smrť alebo vážne zranenie.

- Ak prenosný počítač používate vo vozidle, umiestnite ho bezpečne tak, aby nebránil vodičovi vo výhľade na cestu a aby neprekážal pri používaní ovládacích prvkov vozidla, napríklad volantu, nožných pedálov alebo prevodovej páky. Prenosný počítač neumiestňujte pred ani nad žiadny airbag.
- Pri navigovaní pozorne porovnávajte informácie zobrazené na prenosnom počítači so všetkými dostupnými navigačnými zdrojmi, vrátane informácií z ukazovateľov smeru, vizuálnych pozorovaní a máp. Z bezpečnostných dôvodov vždy vyriešte akékoľvek rozpory alebo otázky pred pokračovaním v navigácii a riadte sa dopravnými značkami.
- Vozidlo vždy ovládajte bezpečným spôsobom. **Počas jazdy sa nerozptyľujte prenosným počítačom a vždy plne vnímajte všetky podmienky jazdy.** Počas jazdy minimalizujte čas strávený sledovaním obrazovky prenosného počítača a podľa možnosti využívajte hlasové pokyny. Počas jazdy nezadáвайте ciele, nemeňte nastavenia a nepoužívajte žiadne funkcie vyžadujúce dlhšie používanie ovládacích prvkov prenosného počítača. Skôr než sa pokúsite o takéto operácie, odstavte vozidlo bezpečným a legálnym spôsobom.
- Navigačný softvér je navrhnutý tak, aby poskytoval odporúčania týkajúce sa trasy. Nie je určený na to, aby nahradil potrebu zo strany vodiča pozorne sledovať uzávierky alebo stav ciest, dopravné zápchy, aktuálne počasie alebo iné faktory, ktoré môžu mať vplyv na bezpečnosť jazdy.

UPOZORNENIE NA ZÁKONNÉ OBMEDZENIA TÝKAJÚCE SA MONTÁŽE NA PREDNÉ SKLO: Zákony štátov Minnesota a Kalifornia zakazujú alebo obmedzujú používanie prísavných držiakov na predných sklách vodičmi počas vedenia motorových vozidiel. (Pozrite California Vehicle Code 26708(a); Minnesota Statutes Section 169.71.) Pri jazde v týchto štátoch by sa malo použiť iné montážne príslušenstvo Garmin pre montáž na palubnú dosku alebo využívajúce trecí odpor. V mnohých ďalších štátoch sú uzákonené obmedzenia týkajúce sa umiestnenia „nepriehľadných materiálov“ na predné sklo alebo umiestnenia predmetov na predné sklo, ktoré bránia vodičovi vo výhľade (napríklad zákony štátu New Jersey v súčasnosti zakazujú používanie predmetov na prednom skle, ktoré „nevhodne prekážajú“ vodičovi vo výhľade smerom dopredu alebo do strán). Pred používaním prísavného držiaka na prednom skle skontrolujte štátne a miestne zákony a vyhlášky platné v oblasti, kde budete jazdiť. **ZA POUŽÍVANIE JEDNOTKY GARMIN A MONTÁŽNEHO PRÍSLUŠENSTVA V SÚLADE SO VŠETKÝMI PLATNÝMI ZÁKONMI A VYHLÁŠKAMI NESIE ZODPOVEDNOSŤ POUŽÍVATEĽ.** Prístroj Garmin namontujte vždy na miesto, ktoré nebráni vodičovi vo výhľade na cestu. Spoločnosť Garmin nepreberá žiadnu zodpovednosť za akékoľvek pokuty, poplatky alebo škody, ktoré môžu nastať dôsledkom toho, že neberiete do úvahy toto upozornenie, alebo ako dôsledok akéhokoľvek iného štátneho alebo lokálneho zákona či vyhlášky týkajúcej sa používania prístroja Garmin.

Dôležité informácie

INFORMÁCIE O MAPOVÝCH ÚDAJOCH: Jedným z cieľov spoločnosti Garmin je poskytovanie najúplnejších a najpresnejších kartografických údajov, ktoré máme k dispozícii za primeranú cenu. Používame kombináciu vládnych a súkromných zdrojov dát, ktoré identifikujeme v dokumentácii produktu a oznámeniach o autorských právach uvedených pre zákazníka. Prakticky všetky zdroje údajov obsahujú určité nepresné alebo neúplné údaje. Kompletne a presné mapové informácie sú v niektorých krajinách buď nedostupné, alebo cenovo nedosiahnuteľné.

Zhoda FCC

Toto zariadenie vyhovuje požiadavkám časti 15 pravidiel komisie FCC. Používanie tohto zariadenia podlieha nasledujúcim podmienkam: (1) toto zariadenie nesmie spôsobovať škodlivé rušenie a (2) toto zariadenie musí akceptovať akékoľvek prijaté rušenie vrátane rušenia, ktoré môže spôsobiť neželanú prevádzku.

Toto zariadenie bolo testované a zistilo sa, že vyhovuje limitom pre digitálne zariadenia triedy B podľa časti 15 pravidiel komisie FCC. Tieto limity sú určené na to, aby poskytovali primeranú ochranu pred škodlivým rušením pri domácej inštalácii. Toto zariadenie generuje, používa a môže vyžarovať energiu na rádiových frekvenciách a môže spôsobiť škodlivé rušenie rádiových komunikácií, ak nie je nainštalované a používané v súlade s pokynmi. Neexistuje však žiadna záruka toho, že pri konkrétnej inštalácii nevznikne rušenie. Ak toto zariadenie spôsobuje škodlivé rušenie rádiového alebo televízneho príjmu, čo možno zistiť zapnutím a vypnutím zariadenia, používateľom sa odporúča, aby sa pokúsili napraviť rušenie niektorým z nasledujúcich opatrení:

- Zmeňte orientáciu prijímacej antény alebo ju premiestnite.
- Zväčšite vzdialenosť medzi zariadením a prijímačom.

- Zariadenie pripojte k zásuvke, ktorá je v inom okruhu ako prístroj GPS.
- Poradte sa s predajcom alebo so skúseným rádiovým/televíznym technikom.

Tento produkt neobsahuje žiadne súčasti, ktorých servis by mohol vykonávať používateľ. Opravy by malo vykonávať len autorizované servisné stredisko spoločnosti Garmin. Neautorizované opravy alebo modifikácie môžu mať za následok permanentné poškodenie zariadenia a môžu spôsobiť neplatnosť vašej záruky a vášho oprávnenia prevádzkovať toto zariadenie podľa nariadení v časti 15.

Zhoda s Industry Canada

Rádiokomunikačné zariadenia kategórie I vyhovujú norme RSS-210 ministerstva Industry Canada. Rádiokomunikačné zariadenia kategórie II vyhovujú norme RSS-310 ministerstva Industry Canada.

Obmedzená záruka

Na tento produkt Garmin sa vzťahuje záruka na chyby materiálov alebo spracovania platná jeden rok od dátumu zakúpenia. V rámci tohto obdobia bude spoločnosť Garmin podľa svojho výlučného uváženia opravovať alebo vymieňať akékoľvek komponenty, ktoré zlyhajú pri normálnom používaní. Takéto opravy alebo výmeny budú vykonané bez poplatku pre zákazníka za diely alebo prácu, za predpokladu, že zákazník bude zodpovedný za akékoľvek náklady na dopravu. Táto záruka nepokrýva poruchy v dôsledku zlého zaobchádzania, nesprávneho zaobchádzania, nehody alebo neschválenej modifikácie či opravy.

Tento produkt je určený na používanie len ako pomôcka pri cestovaní a nesmie sa používať na žiadny iný účel vyžadujúci presné meranie smeru, vzdialenosti, polohy alebo topografie. Spoločnosť Garmin žiadnym spôsobom nezaručuje presnosť ani úplnosť mapových údajov nachádzajúcich sa v tomto produkte.

ZÁRUKY A NÁPRAVY UVEDENÉ V TOMTO DOKUMENTE SÚ VÝLUČNÉ A NAHRÁDZAJÚ VŠETKY OSTATNÉ VÝSLOVNÉ, IMPLICITNÉ A ZO ZÁKONA VYPLÝVAJÚCE ZÁRUKY VRÁTANE AKEJKOĽVEK ZODPOVEDNOSTI VYPLÝVAJÚCEJ Z KTOREJKOĽVEK ZÁRUKY PREDAJNOSTI ALEBO VHODNOSTI NA URČITÝ ÚČEL, VYPLÝVAJÚCEJ ZO ZÁKONA ALEBO INEJ. TÁTO ZÁRUKA VÁM POSKYTUJE ŠPECIFICKÉ ZÁKONNÉ PRÁVA, KTORÉ SA MÔŽU ŠTÁT OD ŠTÁTU LÍŠIŤ.

SPOLOČNOSŤ GARMIN NEBUDE V ŽIADNOM PRÍPADE ZODPOVEDNÁ ZA AKÉKOĽVEK NÁHODNÉ, ŠPECIÁLNE, NEPRIAME ALEBO NÁSLEDNÉ ŠKODY, ČI UŽ V DÔSLEDKU POUŽÍVANIA, NESPRÁVNEHO POUŽÍVANIA ALEBO NESCHOPNOSTI POUŽÍVAŤ TENTO PRODUKT ALEBO V DÔSLEDKU ZÁVAD V PRODUKTE. NIEKTORÉ ŠTÁTY NEDOVOĽUJÚ VYLÚČENIE NÁHODNÝCH ALEBO NÁSLEDNÝCH POŠKODENÍ A TAK VYŠŠIE UVEDENÉ OBMEDZENIA PRE VÁS NEMUSIA PLATIŤ.

Spoločnosť Garmin si ponecháva výlučné právo opraviť alebo vymeniť jednotku alebo softvér, alebo ponúknuť plnú náhradu kúpnej ceny podľa svojho výlučného uváženia. TAKÁTO NÁPRAVA BUDE VAŠA VÝHRADNÁ A VÝLUČNÁ NÁPRAVA PRI AKOMKOĽVEK PORUŠENÍ ZÁRUKY.

Aby ste získali záručný servis, spojte sa so svojim lokálnym autorizovaným dilerom Garmin alebo zavolajte Podporu produktov Garmin pre pokyny na dopravu a sledovacie číslo RMA. Prístroj bezpečne zabaľte a pripojte kópiu originálneho potvrdenia o predaji, ktoré sa požaduje ako dôkaz nákupu pri záručných opravách. Na vonkajšiu stranu obalu napíšte výrazne sledovacie číslo. Prístroj pošlite s predplatenými nákladmi za dopravu do ktoréhokoľvek záručného servisného strediska spoločnosti Garmin.

Kúpa na online aukciách: Produkty predané prostredníctvom online aukcii

nejú nárok na zľavy ani iné špeciálne ponuky od spoločnosti Garmin. Potvrdenia z online aukcií sa neakceptujú ako overenie záruky. Pre získanie záručného servisu sa vyžaduje originál alebo kópia potvrdenia o predaji od pôvodného predajcu. Spoločnosť Garmin nebude nahrádzať chýbajúce komponenty z akéhokoľvek balenia zakúpeného prostredníctvom online aukcie.

Medzinárodné nákupy: Na prístroje zakúpené mimo USA sa poskytuje medzinárodným distribútorom zvláštna záruka. Túto záruku poskytuje miestny distribútor v danej krajine a tento distribútor poskytuje miestny servis pre váš prístroj. Záruky distribútora sú platné len v oblasti zamýšľanej distribúcie. Prístroje zakúpené v USA alebo Kanade sa musia z dôvodu servisu vrátiť do servisného strediska spoločnosti Garmin vo Veľkej Británii, USA, Kanade alebo Taiwane.

Táto slovenská verzia anglickej príručky k softvéru Garmin Mobile PC (katalógové číslo spoločnosti Garmin 190-00880-01, revízia C) sa poskytuje ako príslušenstvo. Ak je to potrebné, informácie týkajúce sa obsluhy a používania softvéru Garmin Mobile PC si pozrite v najnovšej verzii anglickej príručky.

SPOLOČNOSŤ GARMIN NIE JE ZDOPOVEDNÁ ZA PRESNOSŤ TEJTO SLOVENSKEJ PRÍRUČKY A ODMIETA AKÚKOĽVEK ZODPOVEDNOSŤ VYPLÝVAJÚCU ZO SPOĽAHNUTIA SA NA ňU.

**Najnovšie aktualizácie softvéru a máp nájdete na webovej stránke spoločnosti Garmin na adrese
www.garmin.com.**



© 2008 Garmin Ltd. alebo jej pobočky

Garmin International, Inc.
1200 East 151st Street, Olathe, Kansas 66062, USA

Garmin (Europe) Ltd.
Liberty House, Hounsdown Business Park, Southampton, Hampshire, SO40 9RB UK

Garmin Corporation
No. 68, Jangshu 2nd Road, Shijr, Taipei County, Taiwan

www.garmin.com

Február 2008

Katalógové číslo 190-00880-01 Rev. C

Vytlačené na Taiwane